




-  Koormatava ala pindala kokku ligikaudu 688 m²
-  Katastriüksuste piirid
-  Koormatava katastriüksuse piir

Koormatava ala asendiplaan

Kinnistu nimi: Audru metskond 35 (KV9625)

Katastritunnus: 30301:001:0238

Asukoht: Linaküla, Kihnu vald, Pärnu maakond

Kirjanurk OÜ töö nr 9522P / Enefit Connect OÜ tellimus VT1989

Koostaja:
OÜ Kirjanurk

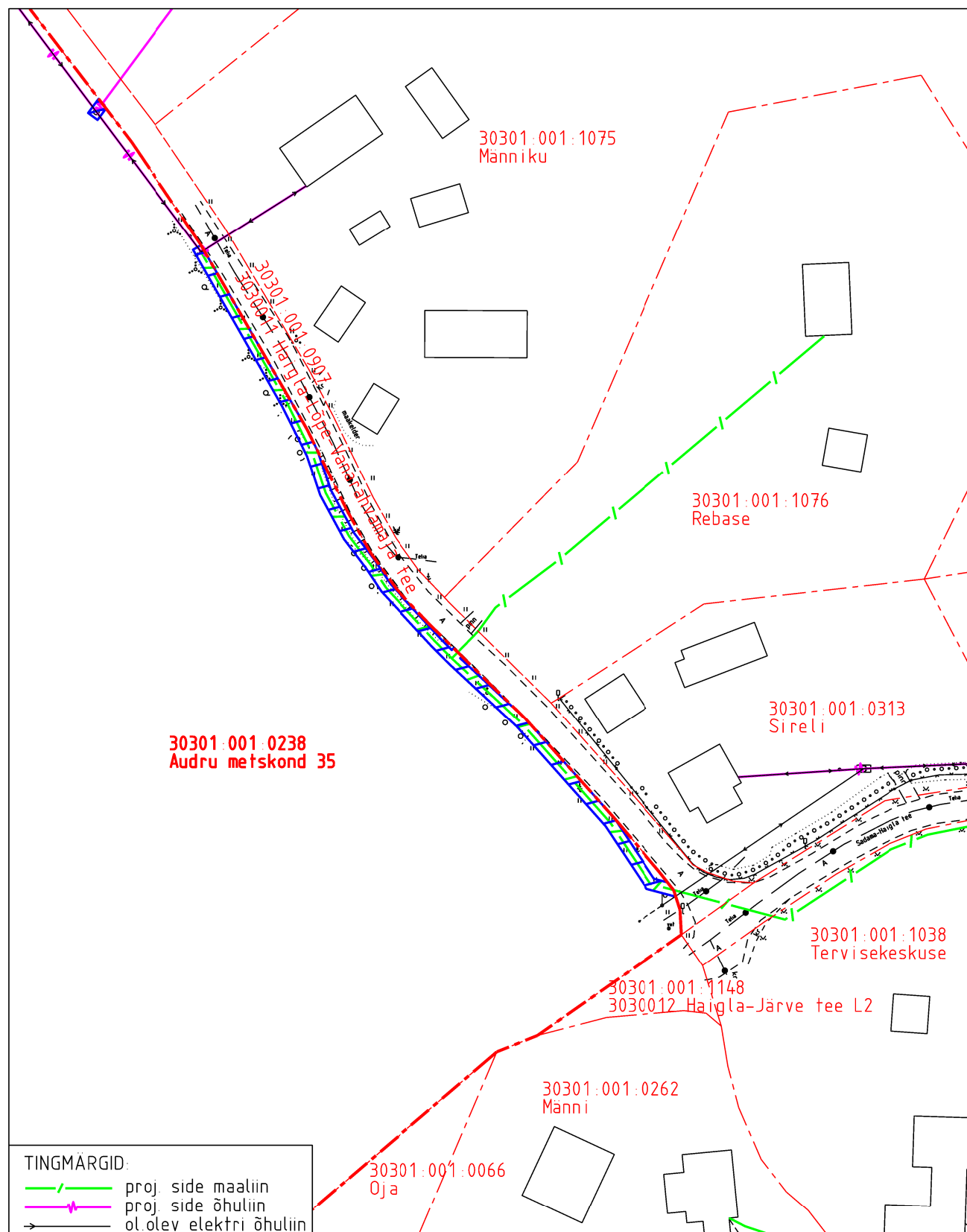
Koormatava ala asendiplaan

Kinnistu nimi: Audru metsekond 35 (KV9625)

Katastritunnus: 30301:001:0238

Asukoht: Linaküla, Kihnu vald, Pärnu maakond

Kirjanurk OÜ töö nr 9522P / Enefit Connect OÜ tellimus VT1989



Koormatava ala pindala kokku ligikaudu 688 m²

Koormatava katastriüksuse piir

Katastriüksuste piirid

Plaan 1-2
M 1:1000

Koostaja:
OÜ Kirjanurk